TRILHA

CAMINHADA PREMIUM SALKANTAY

5 dias / 4 noites

Salkantay
TREKKING
Treks & Expeditions Specialists



DESCRIÇÃO

Uma experiência inesquecível em meio às montanhas sagradas

Desperte o seu espírito aventureiro com a Caminhada Premium Salkantay, a experiência definitiva em direção a mística e sagrada Machu Picchu. Esta versão aprimorada levará você a explorar a emblemática Lagoa Humantay, considerada como uma jóia nevada no meio dos Andes. Além disso, desafiará você a conquistar um dos picos mais altos do Peru, o espetacular Salkantay, e a atravessar a exuberante margem da Floresta Nublada.

Uma noite de descanso aguarda você em nosso exclusivo acampamento Mountain Sky View, com vistas incomparáveis, que incluem o seu primeiro vislumbre de Machu Picchu a partir do sítio arqueológico de Llactapata. E qual a melhor maneira de encerrar essa jornada na Maravilha do Mundo senão com uma incrível visita guiada à Cidade Perdida dos Incas?! Você pode completar essa experiência com as vistas épicas das montanhas opcionais de Huayna Picchu e ou Machu Picchu, seguido por uma viagem relaxante de volta a Cusco no trem panorâmico. Junte-se aos nossos guias especializados em uma das melhores caminhadas do Peru.

ÍNDICE

Mapa

Roteiro

Inclusões

Lista de embalagem

Premium Salkantay Trek 05 Days

Salkantay TREKKING
Treks & Expeditions Specialists

- Distance / Hours
- Lunch & Rest Area
- Pass Point
- River
- Footpath
- Major Road
- Minor Road
- Raild Road

Premium Salkantay Trek to Machu Picchu

05 Days Itinerary

	Distancia	Tiempo	Altura máxima	Dificultad
Day 01: **Cusco** - Mollepata - Challacancha - Soraypampa - Humantay lake - **Soraypampa** (Sky Camp)	10km | 6.21mi	5-6 hrs	4,200m | 13,780ft	Challenging
Day 02: **Soraypampa** - Salkantaypampa - Soyrococha - Salkantay Pass - Wayracmachay - Chaullay - **Collpapampa** (Mountain Sky View)	23.5km | 14.6mi	10 - 11 hrs	4,630m | 15,190ft	Challenging
Day 03: **Collpapampa** - Wiñaypoqo - Loreta - Playa Sahuayaco - Lucmabamba - Cocalmayo - **Lucmabamba** (Super Jungle Domes)	17km | 10.56mi	5-6 hrs	2,950m | 9,678ft	Moderate
Day 04: **Lucmabamba** - Llactapata Pass - Llactapata - Aobamba - Hidroelectrica - **Aguas Calientes** (Hotel)	25km | 15.53mi	8-9 hrs	2,800m | 9,186ft	Challenging
Day 05: **Aguas Calientes** - **Machu Picchu** - Aguas Calientes - Ollantaytambo - **Cusco**	3km | 1.86mi	2-3 hrs	2,430m | 7,972ft	Easy

ROTEIRO COMPLETO

DESTAQUES

- Embarque na que é considerada como uma das 25 melhores caminhadas do mundo, segundo a revista National Geographic Travel Magazine.
- O Premium Salkantay Trek oferece uma experiência de glamping excepcional, incluindo uma noite exclusiva em nossas Mountain Sky View Huts com vistas deslumbrantes de montanhas verdes exuberantes e uma estadia imersiva em nossos Super Jungle Domes, projetados para uma conexão profunda com a natureza e a vida selvagem.
- Visite a famosa Lagoa Humantay e maravilhe-se com a grandiosidade da montanha Salkantay desde a sua base.
- Caminhe por paisagens incríveis, com cachoeiras, quedas d'água, nevados, montanhas, vales coloridos, flora e fauna únicas, e a floresta nublada.
- Descubra a antiga cidadela de Machu Picchu e aproveite a subida opcional a um de seus picos próximos—Huayna Picchu, Huchuy Picchu ou Montanha Machu Picchu—para vistas deslumbrantes.

DIA 01

Cusco - Mollepata - Challacancha - Soraypampa - Lagoa Humantay - Sky Camp

1

Caminhada até a "jóia" da Montanha

Hoje seu dia começará cedo. Iremos buscá-lo em seu hotel por volta das 4:00 da manhã. Você viajará em nosso confortável transporte que dispõe de cobertores, caso deseje dormir um pouco mais durante o trajeto. Após duas horas, faremos uma breve parada em Mollepata para desfrutar de um café da manhã revigorante. Em seguida, continuaremos em direção a Challacancha, ponto de partida da caminhada.

Antes de iniciarmos nossa aventura, você será apresentado a nossa equipe de cozinheiros e arrieiros; além disso, revisará pela última vez sua bagagem antes de seguirmos na rota. Iniciaremos com uma caminhada moderada de três horas até Soraypampa (3.900 m / 12.795 pés), local onde passaremos a primeira noite. A primeira parte do percurso é relativamente plana, com uma leve subida por um profundo vale de nevados. Você notará que grande parte do caminho segue um canal de água inca restaurado, ainda utilizado pelos agricultores locais hoje em dia. Este trecho tem um total de 7 km / 4,35 milhas.

Ao chegar a Soraypampa, você se instalará em nosso exclusivo Sky Camp para passar a noite. Terá um tempo para descansar depois de desfrutar do primeiro almoço cercado por montanhas. Após recarregar as energias, começaremos a caminhar até a bela Lagoa Humantay (4.200 m / 13.780 pés).

2

3

Este trajeto de ida e volta tem uma duração de três horas e percorre 3 km / 1,86 milhas. Não é muito longe, mas é necessário ir devagar e com calma devido a altitude. Ao chegar à lagoa, terá tempo para apreciar a paisagem fantástica. Poucos lugares nos Andes são tão impressionantes quanto as águas turquesas que brilham contrastando com o nevado Humantay. Realmente, você se sentirá como se estivesse em um conto de fadas.

Ao retornar ao acampamento, desfrutará de um delicioso e merecido jantar acompanhado de um belo pôr do sol. Não se pode descrever a energia que se respira aqui; sentirá a tranquilidade assim que chegar. Depois, poderá descansar em seu iglu do Sky Camp. Do teto de vidro, apreciará uma noite sob as estrelas, as constelações e os cometas.

Nosso deslumbrante SKY CAMP está localizado em frente às impressionantes montanhas Humantay e Salkantay. Esse acampamento cria a união perfeita entre o céu e a terra. Ele permitirá que você durma tranquilamente sob um céu limpo e cheio de estrelas, com uma vista excepcional das constelações. Ao mesmo tempo, você poderá desfrutar de todos os confortos de uma casa de férias de alta qualidade.

- 26 iglus
- 2 pessoas por cabana
- Sala de jantar e cozinha
- Serviços higiênicos
- **Opcional:**
  - Wi-Fi

4

5

6

DADOS DO DIA

- REFEIÇÕES
  Café da manhã, almoço e jantar
- ACOMODAÇÃO
  Sky Camp
- DIFICULDADE
  Moderada a desafiadora
- DISTÂNCIA DA CAMINHADA
  10 km / 6.21 milhas
- DURAÇÃO DA CAMINHADA
  5-6 horas
- ALTITUDE INICIAL
  3,800 m / 12,467 pés
- ALTITUDE MÍNIMA
  3,800 m / 12,467 pés
- ALTITUDE MÁXIMA
  4,200 m / 13,780 pés
- ALTITUDE DO ACAMPAMENTO
  3,900 m / 12,795 pés

1. Lagoa Humantay
2. Foto da chegada à lagoa
3. Lagoa Humantay
4. Sky Camp
5. Sala de jantar do Sky Camp
6. Dentro das cúpulas do Sky Camp

DIA 02

Soraypampa - Abra Salkantay - Huayracmachay - Chaullay - Collpapampa (Mountain Sky View)

O impressionante Abra Salkantay e a descida para a floresta tropical

Pela manhã, você acordará com os primeiros raios do dia e contemplará o Apu Salkantay enquanto desfruta de um energizante chá de coca. Em seguida, terá um nutritivo café da manhã antes de iniciar o percurso de 7 km, aproximadamente três horas, em direção ao ponto mais alto da rota, o Abra Salkantay (4.630 m / 15.190 pés). É uma subida desafiadora pelo "caminho das 7 serpentes", assim chamado por seu sinuoso caminho.

Ao alcançar o topo, apreciará a vista magnífica dos vales circundantes e da montanha Salkantay, localizada bem em sua frente (6.271 m / 20.574 pés), a segunda mais alta da região de Cusco, considerada um Apu (Deus inca). Também poderá observar as montanhas Humantay, Tucarhuay e Pumasillo. Após desfrutar das vistas e de um breve descanso, começará a descer (7 km / 4,35 milhas) até o local de nosso almoço em Huayracmachay (3.850 m / 12.631 pés). Este trecho da trilha é rochoso e íngreme, mas oferece vistas espetaculares do vale circundante.

Após um almoço revitalizante, entrará na fronteira da floresta tropical, também conhecida como "bosque nublado". Este trecho tem uma distância de 9,5 km / 5,9 milhas e dura aproximadamente três horas e 30 minutos. Ao longo do caminho, apreciará o verde da floresta tropical e testemunhará a rápida e repentina mudança do ambiente dos Andes para a Amazônia. Verá paisagens coloridas, fauna única, plantas nativas e sentirá o clima ficar significativamente mais quente.

Após um longo dia de caminhada, se sentirá realizado e feliz ao chegar a Collpapampa para passar a noite. Por fim, será servida uma refeição farta antes de descansar em nosso exclusivo acampamento Mountain Sky View.

Como nos tempos de nossos ancestrais, nosso compromisso é com nossa Pachamama (Mãe Terra) e com os Apus (montanhas sagradas). Nosso acampamento, Mountain Sky View, é adaptado ao ambiente natural sem gerar nenhum impacto audiovisual, construído com materiais encontrados no próprio local, localizado em um sítio cercado por montanhas tropicais e rios rochosos sob o brilho das estrelas.

- 20 cabanas
- 2 pessoas por cabana
- Sala de jantar e cozinha
- Banheiros e chuveiros quentes
- **Opcional:**
  - Wi-Fi

DADOS DO DIA

- REFEIÇÕES
  Café da manhã, almoço e jantar
- ACOMODAÇÃO
  Mountain Sky View
- DIFICULDADE
  Desafiador
- DISTÂNCIA DA CAMINHADA
  23.5 km / 14.6 milhas
- DURAÇÃO DA CAMINHADA
  10-11 horas
- ALTITUDE INICIAL
  3.900 m / 12.795 pés
- ALTITUDE MÍNIMA
  2.900 m / 9.514 pés
- ALTITUDE MÁXIMA
  4.630 m / 15.190 pés
- ALTITUDE DO ACAMPAMENTO
  2.950 m / 9.678 pés

1. A Passo de Salkantay
2. Salkantay com neve
3. Um momento de descanso aos pés do Apu Salkantay
4. Vista do céu da montanha
5. Confortáveis cabanas em estilo andino
6. Dentro do Mountain Sky View

DIA 03

Collpapampa - Loreta - La Playa - Lucmabamba - Cocalmayo - Super Jungle Domes

1

Viva a experiência do café

Hoje, começaremos o dia às 6:00 da manhã com uma xícara de chá quente e um café da manhã antes de sair do acampamento. Faremos uma caminhada panorâmica pelo Vale de Santa Teresa em direção ao nosso primeiro destino, La Playa. A trilha é mais tranquila, com descidas suaves e poucas subidas, permitindo-nos apreciar plenamente a paisagem exuberante de rios, cachoeiras, orquídeas e várias plantações, como banana, café e abacate. Fique atento, pois você pode ter a sorte de avistar o Galo-da-Rocha, a ave nacional do Peru.

Em La Playa, você terá tempo livre para explorar os arredores tropicais e visitar uma fazenda de café orgânico, um paraíso para os amantes do café. Mesmo que você não seja fã de café, o aroma das xícaras recém-preparadas é irresistível. O cultivo de

2

3

café é a principal indústria agrícola da região, com exportações para mercados nos Estados Unidos, Ásia e Europa. Além disso, você visitará plantações de abacate e laranja, aprendendo mais sobre as práticas agrícolas locais.

Depois dessa experiência enriquecedora, continuaremos para Lucmabamba (2.000 m / 6.562 pés), onde nos espera o acampamento Super Jungle Domes, para desfrutar de um delicioso almoço.

À tarde, visitaremos as águas termais de Cocalmayo, o lugar perfeito para relaxar e descansar após vários dias de caminhada. Relaxe nas águas mornas e ricas em minerais e aprecie a paz e tranquilidade do ambiente. Mais tarde, retornaremos ao acampamento, onde você poderá descansar, ouvir os sons harmoniosos da natureza e se reconectar com a essência da Mãe Terra.

No conforto de nossos Jungle Domes, você estará em absoluta conexão com a natureza que o cerca. Mergulhe nesse ambiente verde, enquanto ouve o vento, a chuva, a flora e a fauna do lugar.

» 16 cúpulas
» 2 pessoas por cabana
» Sala de jantar e cozinha
» Banheiros e chuveiros quentes
» **Opcional:**
- Chuveiro quente
- Wi-Fi

DADOS DO DIA

» REFEIÇÕES
Café da manhã, almoço e jantar

» ACOMODAÇÃO
Super Jungle Domes

» DIFICULDADE
Moderada

» DISTÂNCIA DA CAMINHADA
17 km / 10,6 milhas

» DURAÇÃO DA CAMINHADA
5-6 horas

» ALTITUDE INICIAL
2.950 m / 9.678 pés

» ALTITUDE MÍNIMA
2.000 m / 6.562 pés

» ALTITUDE MÁXIMA
2.950 m / 9.678 pés

» ALTITUDE DA ACOMODAÇÃO
2.000 m / 6.562 pés

1. Caminhada pelos exuberantes contrafortes da Amazônia
2. Belas cachoeiras
3. Preparação tradicional de café
4. Vista aérea do Jungle Domes
5. Os domos imitam o ambiente natural
6. Interior confortável dos domos

DIA 04

Lucmabamba - Llactapata - Aobamba - Hidroeléctrica - Aguas Calientes

1

Desfrute da primeira vista de Machu Picchu a partir de Llactapata

Após um bom café da manhã, você percorrerá parte do original e mundialmente famoso Caminho Inca. Após duas horas de subida e apreciando as vistas fascinantes sobre o vale de Santa Teresa, você chegará a Llactapata (2.700 m / 8.858 pés), um sítio arqueológico inca localizado em frente a Machu Picchu.

Llactapata é o primeiro complexo inca que você verá na caminhada, onde aprenderá acerca dos mistérios da antiga cultura e do local extraordinário. Já a partir daqui, você terá o primeiro vislumbre de Machu Picchu e Huayna Picchu. Nosso guia explicará sobre a história dos incas enquanto você tira todas as fotos que quiser para compartilhar suas experiências fantásticas com amigos e familiares.

Em seguida, você descerá por uma hora e meia e terá a oportunidade de ver ao longo do caminho a cidadela inca de Machu Picchu, o que aumentará a expectativa para tornar o dia seguinte ainda mais

2

3

emocionante. Faremos uma parada em Aobamba para o almoço antes de seguir por meia hora em direção a Hidroeléctrica (1.800 m / 5.906 pés). Um dos lugares mais impressionantes deste trecho é a cascata artificial de 250 metros de altura que gera eletricidade para toda a cidade de Cusco.

Ao chegar na Hidroeléctrica, você embarcará no trem que o levará para Aguas Calientes, apreciando as melhores paisagens durante o percurso. Uma vez na pequena cidade, você desfrutará de um jantar em um restaurante exclusivo e passará a noite em um hotel confortável.

Nota: Durante a temporada de chuvas, a caminhada pelo caminho de Llactapata não é 100% garantida por razões de segurança. Quando há chuvas fortes frequentes, esse caminho pode se tornar muito perigoso.



Oferecemos uma seleção de hotéis bem localizados na cidade com quartos confortáveis e decorados com bom gosto. Você encontrará quartos e camas impecáveis, além de banheiros e chuveiros adequados. É o lugar perfeito para descansar antes do dia mais importante de sua viagem.

- Individual, duplo, twin, duplo e triplo
- Sala de jantar e cozinha
- Banheiros e chuveiros quentes
- Wi-Fi

DADOS DO DIA

- REFEIÇÕES
  Café da manhã, almoço e jantar
- ACOMODAÇÃO
  Hotel 3 estrelas superior
- DIFICULDADE
  Desafiadora
- DISTÂNCIA DA CAMINHADA
  14 km / 8,7 milhas
- DURAÇÃO DA CAMINHADA
  8-9 horas
- ALTITUDE INICIAL
  2.000 m / 6.562 pés
- ALTITUDE MÍNIMA
  1.800 m / 5.906 pés
- ALTITUDE MÁXIMA
  2.800 m / 9.186 pés
- ALTITUDE DA ACOMODAÇÃO
  2.040 m / 6.693 pés.

1. Primeira vista da imponente Machu Picchu a partir do mirante de Llactapata
2. Sítio arqueológico de Llactapata
3. Ponte sobre a floresta amazônica em Aobamba
4. Águas Calientes
5. Confortável hotel em Aguas Calientes
6. Quartos confortáveis

DIA 05

Aguas Calientes - Machu Picchu - Ollantaytambo - Cusco

Explore a incrível cidade de Machu Picchu

Hoje é o dia que você esperou durante toda a caminhada: finalmente, você vai se encontrar em uma das sete maravilhas do mundo e Patrimônio da Humanidade pela UNESCO, Machu Picchu. Teremos que acordar cedo para evitar as multidões e poder desfrutar da serenidade do local com a luminosidade da manhã.

Chegaremos à cidadela inca de ônibus. Lá você terá uma visita guiada de aproximadamente duas horas a esse fascinante sítio antigo, visitando templos, casas, palácios, campos de cultivo, entre outros registros impressionantes. Ficará muito admirado pela inteligência dos incas, que já possuíam, há centenas de anos atrás, técnicas de engenharia tão avançadas que permanecem, ainda nos dias de hoje, um mistério para a ciência.

Os incas não tinham as ferramentas que usamos hoje em dia, mas mesmo assim foram capazes de construir e organizar sua comunidade na encosta de uma montanha, desenvolvendo um sistema de água com aquedutos e canais.

Nota: Quando um guia peruano mostrou a cidadela à Hiram Bingham, ela estava quase irreconhecível, coberta por vegetação densa e em estado de deterioração. Desde então, foi limpa e restaurada; atualmente, é protegida e valorizada por pessoas de todos os cantos do mundo.

Após a visita guiada, você terá duas opções: subir à montanha Huayna Picchu (2.720 m / 8.924 pés) ou à montanha Machu Picchu (3.000 m / 9.843 pés), mas atenção, caso já tenha reservado seus bilhetes com antecedência. Estas caminhadas levarão de duas a três horas de subida e descida, respectivamente.

Certifique-se de voltar a Aguas Calientes para almoçar antes de embarcar no trem rumo a Ollantaytambo. O nosso transporte privado irá lhe buscar na estação seguinte e o levará de volta ao seu hotel em Cusco. Finalmente, irá descansar; no entanto, as lembranças vividas, incluindo os sabores, sons, aromas, sensações e todos os seus sentidos estarão sempre conectados, fazendo com que seu coração continue a bater, pro resto de sua vida, no ritmo dos Andes.



DADOS DO DIA

» REFEIÇÕES
Café da manhã e almoço

» DIFICULDADE
Fácil

» DURAÇÃO DA ATIVIDADE
2 a 3 horas explorando Machu Picchu

» ALTITUDE DA CIDADELA DE MACHU PICCHU
2.430 m / 7.972 pés

» MONTANHAS OPCIONAIS
Moderado a desafiador

» ALTITUDE DA MONTANHA MACHU PICCHU
3.000 m / 9.843 pés (3 a 4 horas)

» ALTITUDE DA MONTANHA HUAYNA PICCHU
2.720 m / 8.924 pés (2 horas)

» ALTITUDE DA MONTANHA HUCHUY PICCHU
2.497 m / 8.192 pés (1,5 horas)

1. Machu Picchu, a maravilha inca
2. Impressionante arquitetura inca no complexo de Machu Picchu
3. Templo do Condor
4. Terraços em Machu Picchu
5. Templo do Sol
6. Detalhe da arquitetura inca

INCLUSÕES

O QUE ESTÁ INCLUÍDO?

» Autorizações e entradas

- Dia 1: Bilhete de entrada para Lagoa Humantay e a Trilha Salkantay
- Dia 3: Entrada para as Águas Termais de Cocalmayo
- Dia 5: Bilhete de entrada para o sítio arqueológico de Machu Picchu

  O bilhete "Machu Picchu Circuito 2" oferece o passeio mais completo pela cidadela de Machu Picchu e também é o mais solicitado. Por esta razão, recomendamos reservá-lo com antecedência suficiente para garantir sua entrada.

» Serviço de alta qualidade e segurança

- Reunião Informativa (anterior a saída)

  Você se encontrará com seu guia para uma orientação na noite anterior à trilha. A reunião acontecerá às 17h na nossa sede em Cusco. Se não puder comparecer, podemos organizá-la no seu hotel mediante solicitação prévia.

- Guia de turismo gabaritado

  Nossos guias oficiais falam espanhol e português e são profissionalmente treinados e certificados em segurança e serviço de qualidade. Selecionados por sua experiência, responsabilidade e paixão pela exploração, têm grande orgulho em compartilhar nossa cultura e história. Com a orientação deles, você estará bem informado, seguro e confortável, garantindo uma aventura sem preocupações e uma experiência inesquecível.

- Uma bolsa de lona Salkantay Trekking

  Para a trilha, você receberá uma bolsa de lona para guardar seus pertences pessoais, com um limite máximo de peso de 10 kg (22 lb), que será transportada por nossa equipe.

- Saco de dormir

  Nossos sacos de dormir são duráveis e projetados para protegê-lo de temperaturas de até -18°C (0°F). Eles têm formato de múmia e incluem um forro adicional para mais calor. Cada saco é cuidadosamente limpo e bem mantido após cada uso.

- Bastões de trekking

  Os bastões de trekking melhoram a estabilidade em terrenos duros e minimizam o impacto nas articulações.

- Kit médico e de primeiros socorros

  Todos os guias da Salkantay Trekking possuem formação em primeiros socorros e passam por periódicos treinamentos, obrigatórios, a cada mês de fevereiro. O guia sempre terá em mãos um kit médico de primeiros socorros e oxigênio, para atendimento de emergências básicas (sintomas do mal de altitude, diarréia, cortes, arranhões, etc.) Em casos graves, você será socorrido o mais rápido possível, e encaminhado a um hospital para atendimento.

- Capa para Mochila e Poncho

  Nossa atenção aos detalhes nos diferencia. Você receberá uma capa para proteger sua mochila e um poncho para maior conforto e proteção na trilha.

- Dia 2: Um cavalo de emergência disponível para seu grupo de Soraypampa até a Abra Salkantay
- Walkie-talkies profissionais de longo alcance

  Os walkie-talkies otimizam a comunicação, garantindo resposta rápida e coordenação em situações e locais-chave.

» Hospedagem

- Acomodação em Acampamentos Exclusivos

  Assim como nossos ancestrais, respeitamos profundamente a Pachamama (Mãe Terra). Por isso, nossos acampamentos e lodges são projetados para se integrarem ao ambiente e minimizar qualquer impacto negativo.

Sky Camp

Mountain Sky View

Super Jungle Domes

- Instalações dos Acampamentos

  Nossos acampamentos são projetados para o seu conforto e conveniência:

  - Banheiros: Oferecemos banheiros compartilhados no Sky Camp, enquanto os

acampamentos Mountain Sky View e Super Jungle Domes dispõem de banheiros privativos.

- Chuveiros: Desfrute de chuveiros refrescantes nos acampamentos Mountain Sky View e Super Jungle Domes.
- Áreas de Refeição e Cozinha: Cada acampamento possui salas de jantar e cozinhas totalmente equipadas, garantindo que você aproveite suas refeições com conforto e tranquilidade. Nossas mulas transportam todos os suprimentos frescos para a cozinha.

- Dia 4: Hotel Superior 3 Estrelas em Águas Calientes

  Aproveite sua última noite em um hotel confortável com quartos duplos, matrimoniais ou triplos, banheiro privativo, chuveiro quente, Wi-Fi, café da manhã e armazenamento de bagagem enquanto você explora Machu Picchu.

» Alimentação

- 5 cafés da manhã, 5 almoços e 4 jantares

  Nosso chef prepara os melhores pratos em meio as montanhas! Os clientes ficam encantados com o nosso menu! Estamos atentos a todas as dietas (menus veganos, vegetarianos, ou especiais, estão disponíveis, sem custo adicional). Tão logo possa, nos informe se possui alguma alergia, ou alguma restrição alimentar, deixando registrado em seu formulário de reserva. Não se esqueça também de relembrar este fato ao seu guia, durante a Reunião Informativa. Você terá direito a café da manhã, almoço e jantar, além de bebidas quentes e petiscos.

- Água para a trilha

  Forneceremos água fervida e morna durante a trilha, desde o seu almoço em Soraypampa, até o seu café da manhã em Lucmabamba. Certifique-se de levar uma garrafa de água vazia ou uma camel bag para reabastecer; recomendamos uma capacidade de 2 litros.

- Chá para o acordar

  Todas as manhãs nos acampamentos, você acordará com uma xícara quente de chá de coca, entregue diretamente na sua cama — perfeita para se aquecer antes de começar o dia.

- Hora do chá ou Happy Hour

  Durante a trilha, todas as tardes antes do jantar, nossos cozinheiros servirão pipoca, biscoitos, café, chocolate quente, chá e água quente. Após um longo dia de caminhada, você não precisará esperar até o jantar para relaxar, se aquecer e saborear um delicioso lanche.

- Snacks do dia a dia na trilha

  Cada manhã, antes de começar a sua caminhada, lhe daremos snacks para você ir comendo durante a trilha (frutas locais, biscoitos, chocolates, balas, etc.)
  A cada manhã, a reabasteceremos, para que possa desfrutar de seu lanchinho, durante a trilha.

- Uma sacola de pano porta lanches (por pessoa)

  Vamos te fornecer uma sacola de pano para seus lanches—perfeita para guardar embalagens e manter o ambiente limpo. Use-a durante toda a trilha!

» Transporte

- Transporte para o seu grupo Trilha Salkantay: Serviço Porta a Porta, Sem Preocupações
  - Dia 0: Bem-vindo a Cusco! – Recepção no Aeroporto e Transfer para o Hotel.
  - Dia N: Adeus, Cusco! – Transfer do Hotel para o Aeroporto ou Terminal Rodoviário.
  - Dia 1: Pela manhã iremos buscá-lo em seu hotel, quando embarcará em nosso transporte privado até Challacancha, ponto de partida da trilha.
  - Dia 3: Transporte desde Lucmabamba até os banhos termais de Cocalmayo.
  - Dia 5: Transporte privado desde a Estação de Trem de Ollantaytambo até o seu hotel em Cusco.
  - Dia 5: Bilhete de Ônibus Ida e Volta Águas Calientes - Machu Picchu
- Bilhetes de trem
  - Dia 4: Bilhete de trem de Hidroelétrica a Aguas Calientes
  - Dia 5: Bilhete de trem de Aguas Calientes a Ollantaytambo (Serviço Peru Rail Vistadome Observatory).
- Transporte de objetos pessoais
  - Nos dias 1, 2, e 3, as mulas de carga transportarão todo o equipamento de acampamento e sua franquia de bagagem (10 kg / 22 lb). Os tropeiros cuidarão da sua bolsa de viagem e itens pessoais, entregando-os ao chegar a cada acampamento.
  - No dia 4, sua bolsa de viagem será transportada de van e depois de trem.

O QUE NÃO ESTÁ INCLUIDO

» Montanha Huayna Picchu

Pronto para um desafio? Encare o Huayna Picchu, a icônica montanha que se ergue atrás de Machu Picchu. A subida de 45 minutos oferece vistas de tirar o fôlego, mas não é para os fracos de coração. Tem medo de altura? Enfrente-o—o esforço vale cada segundo!

- **Custo: US$ 60 por pessoa**
- **Reservas:** Faça sua reserva com 2–3 meses de antecedência devido à alta demanda.
- **Hórarios de ingreso:** 7:00 a.m. and 9:00 a.m. (recomendado)

Com sua entrada no Circuito 2 da Cidadela de Machu Picchu às 6:00 a.m., você terá tempo para subir o Huayna Picchu após o seu tour guiado. Essa parte é feita de forma independente, seguindo as instruções do seu guia

» Montanha Machu Picchu

A Montanha Machu Picchu é uma outra montanha que rodeia o sítio arqueológico de Machu Picchu. Oferece caminhos menos íngremes, mais amplos e visualmente menos eletrizantes que Huayna Picchu, levando-se uma hora e meia para se chegar até o topo. Essa caminhada requer um bilhete de entrada que pode ser reservado antecipadamente.

- **Custo: US$ 60 por pessoa**
- **Horarios de ingreso:** 06:00 a.m. and 08:00 a.m

Sua entrada incluída para o Circuito 2 da Cidade de Machu Picchu está programada para as 6:00 a.m. Se você deseja caminhar até a Montanha Machu Picchu, pode selecionar o horário de entrada das 8:00 a.m. No entanto, isso exigirá que você pause seu tour guiado pela cidade para completar a trilha de forma independente, seguindo as recomendações do seu guia

» Janta em Cusco (Dia 5)

» Passeio a cavalo opcional de Soraypampa até a Lagõa Humantay (Dia 1)

» Roupa e equipamento pessoal de trilha

» Seguro viagem

» Gorjetas para a nossa equipe

Embora nossa equipe receba salários justos, qualquer gesto adicional é sempre bem-vindo como reconhecimento pelo seu trabalho árduo e dedicação. Os participantes geralmente optam por reunir suas gorjetas e entregá-las diretamente à equipe de caminhada ou por meio de seu guia.

» Custos adicionais ou atrasos fora de nosso controle

Deslizamentos de terra, condições climáticas desfavoráveis, modificações de itinerário por motivos de segurança, infermidades, pandemias, trocas nas políticas governamentais, instabilidade política, greves, casos aleatórios, etc.

ANTES DE VIAJAR

Queremos que sua viagem ao Peru seja o mais inesquecível e despreocupada possível. Nesta seção, você encontrará as respostas para todas as perguntas que possa ter sobre viajar com a Salkantay Trekking. Por favor, leia as informações a seguir com atenção, elas ajudarão a esclarecer qualquer dúvida sobre nossos serviços.

» É para mim?

A trilha de Salkantay a Machu Picchu é uma excelente alternativa à rota do Caminho Inca, sendo mais adequada para viajantes aventureiros capazes de suportar maiores altitudes e longas distâncias. A subida para chegar ao famoso passo de Salkantay (4.630 m / 15.190 pés) não é muito exaustiva nem íngreme, pois fica no início da rota. No entanto, é necessário ter resistência e passar, antes de começar a trilha, uns dias em Cusco para se aclimatar.

» Quantos dias preciso para me aclimatar em Cusco antes da caminhada?

É muito importante estar bem aclimatado à altitude antes de participar de uma trilha nos Andes. Recomendamos que você chegue a Cusco pelo menos 2 ou 3 dias antes do início da caminhada para ajudar na adaptação e evitar possíveis problemas relacionados ao mal de altitude durante o percurso.

É provável que você já tenha estado em outra região de grande altitude no Peru antes de chegar a Cusco. Nesse caso, sugerimos que descanse um dia inteiro em Cusco para se recuperar da viagem e aproveitar as vistas e sons característicos da cidade, antes de começar a trilha.

Aqui estão algumas sugestões de atividades para fazer nos arredores de Cusco antes de começar a sua aventura:

City Tour

Vale Sagrado dos Incas

Maras e Moray

» Reunião informativa ou briefing

Todas as reuniões informativas acontecem às 17h no dia anterior à viagem, em nosso escritório principal em Cusco (ou em seu hotel). As reuniões duram aproximadamente de 30 a 45 minutos. Caso você não possa comparecer, será necessário coordenar outro horário por e-mail, telefone ou diretamente no escritório da Salkantay Trekking.

» Pagamento do saldo final da trilha (em Cusco)

A excursão deve estar paga integralmente no máximo 2 dias antes da sua participação na trilha. Caso contrário, sua reserva não será confirmada.

Agradecemos se puder efetuar o pagamento (em dólares americanos ou soles peruanos) pessoalmente, em nosso escritório em Cusco. Existem vários caixas eletrônicos no centro histórico para retirada de dinheiro. Também aceitamos pagamentos online via PAYPAL ou CARTÃO, porém será acrescido o valor referente a 5% (cobrado pela Niubiz e PayPal). Não aceitamos cheques bancários ou cheques de viagem como forma de pagamento.

» Bolsa de viagem ou malote de lona

Na tarde anterior ao início da trilha, entregaremos uma bolsa de lona para guardar suas roupas e outros itens indispensáveis durante a trilha. Nossos carregadores irão transportá-la e entregá-la quando você chegar a cada acampamento. É importante lembrar que você não terá acesso aos itens da bolsa até o final de cada dia.

O peso máximo permitido é de 7 kg / 15,4 libras, incluindo o peso do saco de dormir, roupas e outros itens pessoais. As dimensões são 60 x 24 x 22 cm (23,6 x 9,4 x 8,7 polegadas).

» Posso guardar minha bagagem no escritório?

Claro! Durante a viagem, você pode guardar sua bagagem principal, sem custo, em nosso escritório (você pode coordenar isso conosco no dia da sua reunião informativa ou por e-mail).

Você também pode deixar o que não precisar durante a viagem no seu hotel. Quase todos os hotéis oferecem esse serviço gratuitamente. Não deixe objetos de valor nas malas; guarde-os no cofre do hotel e peça um recibo detalhado (no caso improvável de roubo, muitas companhias de seguros exigem que você tenha uma cópia do recibo). O ideal é colocar itens como cartões de crédito em um envelope

fechado e assinado para sua maior segurança.

» Recepção dos clientes

Por favor, leve em consideração:

- Todos os serviços de recepção são realizados dentro da cidade de Cusco, mas recomendamos reservar um hotel no centro histórico com boa localização.
- Nosso guia ou equipe confirmará o horário de apanhá-lo um dia antes do passeio.
- Devido às condições de tráfego, o horário de recepção pode variar entre 30 a 45 minutos.
- Cusco é uma cidade antiga, com muitas ruas estreitas de paralelepípedos. Alguns hotéis e Airbnbs estão localizados em ruas sem acesso para carros ou em subidas longas e íngremes, o que pode dificultar o transporte de sua bagagem.
- Recomendamos fortemente que você reserve uma acomodação de fácil acesso.

» Retorno a Cusco

- O retorno de Machu Picchu exige bastante logística, mas não se preocupe, tudo está incluído no seu tour!
- Em Machu Picchu, você pegará um ônibus que o levará em 25 minutos até a pequena cidade de Aguas Calientes. O embarque no ônibus será por ordem de chegada.
- Em Aguas Calientes, você pegará um trem em direção a Ollantaytambo (ou Poroy). Seu guia entregará os bilhetes de trem, onde estará indicado o seu horário de embarque. Certifique-se de estar na estação 30 minutos antes. O trajeto de Aguas Calientes a Ollantaytambo dura 1 hora e 45 minutos.
- Quando chegar à estação, nosso representante, identificado com o uniforme da Salkantay Trekking, estará esperando para levá-lo de volta a Cusco ou diretamente ao seu hotel. A viagem de Ollantaytambo até Cusco dura 1 hora e 30 minutos.
- Em Cusco, dependendo da localização do seu hotel, o levaremos em um carro menor de nossa empresa (Hyundai H1) para que você chegue mais rápido ao seu destino.

Nota: Seu tour inclui uma passagem de ônibus da Consettur de ida para Machu Picchu a partir de Aguas Calientes, então você pode escolher usá-lo para a ida ou para a volta. Se quiser um bilhete de ida e volta, deverá pagar um extra de US$ 12,00.

» Viagens em grupo

As viagens em grupo são formadas por diferentes tipos de pessoas, o que significa que as condições físicas e as idades podem variar. Ao aceitar fazer parte de um tour em grupo, você também estará concordando que algumas pessoas podem caminhar mais rápido ou mais devagar que você. Portanto, cada participante pode ir no seu próprio ritmo durante o percurso.

Pode acontecer que um grupo queira modificar o itinerário; no entanto, o guia decidirá se essas mudanças são possíveis ou não, após consultar todos os participantes.

» Greves e manifestações

As greves e manifestações são comuns no Peru, e isso pode interromper alguns de nossos passeios. As estradas ou vias férreas podem ser bloqueadas. No entanto, tentaremos manter a sua excursão, conforme planejado originalmente, mesmo que isso signifique sairmos uma noite antes do previsto.

Em caso de alterações ou cancelamentos, nosso departamento de operações coordenará tudo com você. Sua segurança é nossa prioridade máxima, por isso tomaremos as decisões necessárias para a sua proteção.

» Objetos perdidos

Por favor, preste atenção onde você deixa os seus pertences, e lembre-se de recolher tudo sempre que sair de um local ou transporte. Você é o único responsável por seus pertences durante o tour.

O QUE VOCÊ DEVE TRAZER?

» Passaporte válido ou carteira de identidade (no caso de brasileiros)
» Dinheiro extra (recomendado em soles)
» Medicamentos de uso pessoal
» Garrafa de água ou camelbak - (opcional: pastilhas purificadoras)
» Protetor solar 70+ ou mais
» Repelente de insetos
» Produtos de higiene pessoal
» Botas/sapatos de montanha (preferencialmente impermeáveis)
» Calçado leve ou sandálias
» Calças de trekking
» Meias de trekking
» Calças térmicas
» Shorts
» Polainas impermeáveis
» Camisetas de manga longa
» Jaqueta térmica
» Jaqueta impermeável
» Poncho impermeável
» Luvas de lã ou impermeáveis
» Chapéu que proteja o rosto e o pescoço
» Gorro de lã
» Lenço para pescoço ou buff
» Óculos com proteção UV
» Saco de dormir
» Bastões para caminhada com ponta de borracha
» Mochila de caminhada média (15 a 25 litros)
» Câmera com carregador
» Bateria externa
» Lanches: barras energéticas, eletrólitos, frutas secas, géis energéticos, etc.
» Roupa de banho
» Toalha
» Lanterna

*É aconselhável usar calças impermeáveis durante a estação chuvosa (setembro a março).

Salkantay
TREKKING
Treks & Expeditions Specialists

www.salkantaytrilha.com

info@salkantaytrekking.com

+51 974 727 031

Calle Triunfo 346
Plaza de Armas Cusco

De segunda a sábado,
das 9:00 às 19:00 horas