



CAMINATA

LA CAMINATA PREMIUM PRIVADA A SALKANTAY

5 días / 4 noches

Salkantay
TREKKING
Treks & Expeditions Specialists



DESCRIPCIÓN

Una experiencia exclusiva en el Camino Salkantay

Después de pasar un tiempo en Cusco, la capital del Imperio Inca, acompáñanos en la caminata de Salkantay a la Maravilla del Mundo, Machu Picchu. La mejor ruta alternativa a la ciudadela inca te llevará a la impresionante laguna Humantay y a la imponente montaña Salkantay a través del fascinante bosque nuboso, para luego llegar al borde de la selva peruana.

Cada noche pasarás en cómodos y exclusivos alojamientos donde podrás disfrutar de las comidas más sabrosas en medio de las montañas. Te acompañarán guías experimentados durante todo el camino para explicarte sobre la historia y la naturaleza de la región. Disfruta de esta ruta con emoción y gran compañía.

ÍNDICE



Mapa



Itinerario



Inclusiones



Packing List



Montaña
Humantay
5950 m. / 19521 FT.



Laguna Humantay
4200 m. / 13780 FT.

1.5 Km. - 1:30 Hrs.

Montaña
Salkantay
6271 m / 20574 FT.



Paso Salkantay
4630 m. / 15190 FT.

7 Km. - 4 Hrs.

SOYROCOCHA
4490 m. / 14731 FT.

Wayracmachay
3850 m. / 12631 FT.

SALKANTAYPAMPA
4150 m. / 13615 FT.

SORAYPAMPA
3900 m. / 12795 FT.

7 Km. - 3 Hrs.
Día 1

CHALLACANCHA
3800 m. / 12467 FT.
TREKKING STARTING POINT



SKY Camp

Mollepata
2850 m. / 9350 FT.



Cusco
3400 m. / 11155 FT.



Machu Picchu
2430 m. / 7972 FT.

Día 5

Aobamba
1900 m. / 6234 FT.

5 Km. - 1:30 Hrs.

OLLANTAYTAMBO
2792 m. / 9160 FT.

AGUAS CALIENTES
2040 m. / 6693 FT.

13 Km. - 3:50 Hrs.
Día 4

LLACTAPATA
2700 m. / 8858 FT.

7 Km. - 3:10 Hrs.

Paso Llaqtapata
2800 m. / 9186 FT.

7 Km. - 3:10 Hrs.



Plantaciones
de Granadilla

Playa Sanhuayaco
2060 m. / 6759 FT.



Experiencia del Café

LUCMABAMBA
2000 m. / 6562 FT.

18 Km. - 5:30 Hrs.
Día 3



JUNGLE DOMES

WIÑAYPOCO
2510 m. / 8235 FT.

LORETA
2150 m. / 7054 FT.



Mountain Sky View

COLLPAPAMPA
2950 m. / 9678 FT.

15 Km. - 6 Hrs.
Día 2

- DISTANCIA/HORAS
- ALMUERZO / DESCANSO
- PUNTO DE PASO
- RÍO
- SENDERO A PIE
- CARRETERA PRINCIPAL
- CARRETERA SECUNDARIA
- LÍNEA FERREA

DÍA 01: Cusco - Mollepata - Challacancha - Soraypampa - Laguna Humantay - Sky Camp

DÍA 02: Soraypampa - Abra Salkantay - Huayracmachay - Chaullay - Collpapampa (Mountain Sky View)

DÍA 03: Collpapampa - Loreta - La Playa - Lucmabamba - Cocalmayo - Jungle Domes

DÍA 04: Lucmabamba - Llaqtapata - Hidroeléctrica - Aguas Calientes

DÍA 05: Aguas Calientes - Machu Picchu - Ollantaytambo - Cusco

ITINERARIO COMPLETO

LO MAS DESTACADO

- » La ruta de Salkantay es considerada como una de las 25 mejores caminatas del mundo, según la revista National Geographic Adventure Travel.
- » Disfruta de una de las mejores aventuras de caminata que encontrarás en Perú y Sudamérica.
- » Aparte del Camino Inca, Salkantay es uno de los más famosos recorridos y menos frecuentado para llegar a Machu Picchu.
- » Visita lugares impresionantes: la laguna Humantay y la montaña Salkantay.
- » Presencia paisajes increíbles: cascadas, cataratas, glaciares, montañas, valles coloridos, bosque nuboso, plantas y vida silvestre únicas.
- » Explora la antigua ciudadela inca de Machu Picchu; sin duda, será una de las mejores experiencias del mundo.

DÍA 01


Cusco - Mollepata - Challacancha - Soraypampa - Laguna Humantay - Sky Camp

Camina a la joya de la Montaña

Hoy empezarás temprano el día y te recogeremos de tu hotel alrededor de las 4:00 a.m. Viajarás en nuestro cómodo transporte con mantas por si deseas dormir un poco más durante el trayecto. Después de dos horas, haremos una breve parada en Mollepata para disfrutar un delicioso desayuno. Luego, continuaremos hacia Challacancha, punto de inicio de la caminata.

Antes de iniciar nuestra aventura, conocerás a los cocineros y a los arrieros; además, revisarás por última vez tu equipaje para luego dirigirnos en la ruta. Comenzarás con una caminata moderada de tres horas hasta Soraypampa (3,900 m / 12,795 pies), donde pasaremos nuestra primera noche. El inicio del tramo es relativamente plano con un ligero ascenso por un profundo valle de glaciares. Notarás que gran parte del camino sigue un canal de agua inca restaurado, el cual los agricultores locales siguen utilizando en la actualidad. Este trayecto tiene 7 km / 4.35 millas en total.

Una vez en Soraypampa, te instalarás en nuestro exclusivo Sky Camp para pasar la noche. Tendrás un poco de tiempo para descansar después de disfrutar tu primer almuerzo alrededor de las montañas. Después de recargar energías, empezaremos a caminar hasta la hermosa laguna Humantay (4,200 m / 13,780 pies).



Este viaje de ida y vuelta tiene una duración de tres horas y un recorrido de 3 km / 1.86 millas. No está lejos, pero hay que tomar las medidas con calma a esta altitud. Una vez que llegues a la laguna, tendrás tiempo para disfrutar del fantástico paisaje. No hay muchos lugares en los andes tan impresionantes como las aguas turquesas que brillan contra el glaciar Humantay. Realmente, te sentirás como en un cuento de hadas.

Al regresar al campamento, disfrutarás de la deliciosa y merecida cena en compañía de una hermosa puesta de sol. No se puede describir la energía que se respira aquí, sentirás la tranquilidad una vez que hayas llegado. Después, podrás descansar en tu iglú del Sky Camp. Desde el techo de cristal, disfrutarás de una noche bajo las estrellas, las constelaciones y los cometas. Por la mañana, te despertarás y verás el Apu Salkantay al frente tuyo.

Nuestro deslumbrante SKY CAMP se encuentra frente a las impresionantes montañas Humantay y Salkantay. Este campamento genera la unión perfecta entre el cielo y la tierra. Te permitirá dormir tranquilamente bajo un cielo despejado lleno de estrellas con una vista excepcional de las constelaciones. Al mismo tiempo, podrás disfrutar de todas las comodidades de una casa de vacaciones de primera calidad.

- » 26 igloos
- » 2 personas por hut
- » Comedor y cocina
- » Servicios higienicos y ducha fria
- » **Opcionales:**
 - Wi-Fi



4



5



6

DATOS DEL DÍA

- » COMIDAS
Desayuno, Almuerzo y cena
- » ALOJAMIENTO
Sky Camp
- » DIFICULTAD
Moderada a desafiante
- » DISTANCIA DE CAMINATA
10 km / 6.21 millas
- » DURACIÓN DE LA CAMINATA
5-6 horas
- » ALTITUD INICIAL
3,800 m / 12,467 pies
- » ALTITUD MÍNIMA
3,800 m / 12,467 pies
- » ALTITUD MÁXIMA
4,200 m / 13,780 pies
- » ALTITUD DEL CAMPAMENTO
3,900 m / 12,795 pies

1. Laguna Humantay
2. Sky Camp
3. Comedor Sky Camp
4. Interior domos Sky Camp

DÍA 02

Soraypampa - Abra Salkantay -
Huayracmachay - Chaullay - Collpapampa
(Mountain Sky View)

El impresionante Abra Salkantay y el descenso al bosque tropical

Hoy te despertarás con la luz de los primeros rayos de luz y un energizante mate de coca para tener energías. Disfruta de un nutritivo desayuno antes de emprender la ruta a caballo por aproximadamente dos horas hacia el punto más alto, el Abra Salkantay (4,630 m / 15,190 pies). Es un ascenso desafiante, pero montar a caballo por el "camino de las 7 serpientes", nos ayuda a que sea menos exigente. Por supuesto, también podrás completar este desafío a pie.

Una vez en la cima, podrás apreciar frente a ti la impresionante montaña Salkantay (6,271 m / 20,574 pies). Esta es la segunda más alta de la región de Cusco y es considerada Apus (Dioses incas). También podrás observar las montañas: Humantay, Tucurhuay y Pumasillo y una espectacular vista del valle circundante. Después de haber disfrutado de las vistas, comenzarás a descender (7 km / 4.35 millas) hasta el punto de nuestro almuerzo en Huayracmachay (3,850 m / 12,631 pies).

Este tramo del sendero es rocoso y escarpado,



pero se obtienen unas vistas maravillosas del valle. Entrarás en el límite del bosque tropical, también conocido como "bosque nuboso". Este recorrido tiene una distancia de 9,7 km / 5,97 millas y dura aproximadamente tres horas. A lo largo del camino, disfrutarás de un mágico bosque tropical y presenciarás cómo el ambiente de los andes a la amazonía cambia rápida y drásticamente. Observarás paisajes coloridos, una fauna única, plantas nativas y sentirás que el clima se volverá mucho más cálido.

Al finalizar este increíble día, llegarás a Collpapampa para pasar la noche. Por último, te serviremos abundante comida antes de descansar en nuestro exclusivo Mountain Sky View Campsite.

Como en los tiempos de nuestros ancestros, nuestro compromiso es con nuestra Pachamama (Madre Tierra) y los Apus (Montañas sagradas). Nuestro campamento Mountain Sky View es nuestra novedad de este año, y es con gran placer que preparamos este lugar para todos aquellos que buscan una experiencia de glamping en medio de una experiencia de vida. Está situado en un lugar rodeado de montañas tropicales y ríos rocosos bajo las brillantes estrellas.

- » 16 igloos
- » 2 personas por iglú
- » Comedor y cocina
- » Servicios higienicos y ducha caliente
- » **Opcionales:**
 - Wi-Fi



4



5



6

DATOS DEL DÍA

- » **COMIDAS**
Desayuno, almuerzo y cena
- » **ALOJAMIENTO**
Mountain Sky view
- » **DIFICULTAD**
Desafiante
- » **DISTANCIA DE CAMINATA**
23.5 km / 14.6 millas
- » **DURACIÓN DE LA CAMINATA**
10 horas
- » **ALTURA INICIAL**
3,900 m / 12,795 pies
- » **ALTURA MÍNIMA**
2,900 m / 9,514 pies
- » **ALTURA MÁXIMA**
4,630 m / 15,190 pies
- » **ALTITUD DE CAMPAMENTO**
2,950 m / 9,678 pies

1. Abra Salkantay
2. Nevado Salkantay
3. Un momento de descanso al pie del Apu Salkantay
4. Campamento Mountain Sky View
5. Un exclusivo lugar de descanso ubicado en Collpapampa.
6. Un comfortable refugio en el cielo con las mejores vistas de las montañas.

DÍA 03

Collpapampa - Loreta - La Playa -
Lucmabamba - Cocalmayo - Jungle Domes

Vive la experiencia del café


Hoy empezaremos el día alrededor de las 6:00 a.m. para tomar el té caliente y desayunar antes de salir del campamento. Luego, caminaremos por el valle de Santa Teresa hasta llegar a nuestro primer destino, La Playa. Durante el recorrido, realizaremos un paseo más tranquilo, con más bajadas que subidas, mientras nos sumergimos en el exuberante paisaje de ríos, cascadas, orquídeas y diversas plantaciones: plátano, café y palta. Además, puede que tengas suerte de ver el ave nacional de Perú, el "Gallito de las Rocas".

En La Playa, disfrutaremos del almuerzo antes de dirigirnos por una hora hacia Lucmabamba (2,000 m / 6,562 pies), lugar donde está ubicado nuestro campamento. En la tarde, tendrás tiempo libre para explorar los alrededores tropicales y visitar una finca de café orgánico, perfecto para aquellos que son



amantes de esta bebida. Incluso, si no eres fanático de una taza de café, el olor en el aire es delicioso. Esta es la principal industria agrícola de la selva que exporta productos a Estados Unidos, Asia y toda Europa. También visitarás plantaciones de paltas y naranjas.

Luego de esta increíble experiencia, irás hacia las aguas termales de Cocalmayo a tomar un reconfortante baño y relajarte después de varios días de caminata. Tomarás un respiro y sentirás la tranquilidad del entorno. Más tarde, regresarás a Lucmabamba para pasar la noche en nuestros Jungle Domes. Mientras descansas, podrás escuchar los distintos sonidos de la naturaleza y sentirte en armonía con la madre tierra.



Desde la comodidad de nuestros Jungle Domes, estarás en absoluta conexión con la naturaleza que te rodea. Sumérgete en este entorno verde, mientras escuchas el sopro del viento, la lluvia, la flora y la fauna del lugar.

- » 16 domos
- » 2 personas por hut
- » Comedor y cocina
- » Servicios higienicos y ducha caliente
- » **Opcionales:**
 - Ducha caliente
 - Wi-Fi

DATOS DEL DÍA

- » **COMIDAS**
Desayuno, almuerzo y cena
- » **ALOJAMIENTO**
Jungle Domes
- » **DIFICULTAD**
Moderado
- » **DISTANCIA DE CAMINATA**
17 km / 10.5 millas
- » **DURACIÓN DE LA CAMINATA**
5-6 horas
- » **ALTITUD INICIAL**
2,950 m / 9,678 pies
- » **ALTITUD MÍNIMA**
2,000 m / 6,562 pies
- » **ALTITUD MÁXIMA**
2,950 m / 9,678 pies
- » **ALTITUD DEL ALOJAMIENTO**
2,000 m / 6,562 pies

1. Caminata por el exuberante pie de monte amazónico
2. Bellas caídas de agua
3. Elaboración tradicional del café
4. Vista aérea de los Jungle Domes
5. Domos mimetizados entre la naturaleza
6. Cómodo interior de los domos

DÍA 04

Lucmabamba - Llactapata - Aobamba -
Hidroeléctrica - Aguas Calientes

Disfruta de la primera vista de Machu Picchu desde Llactapata

Después de tomar un buen desayuno, recorrerás un poco del original y mundialmente famoso Camino Inca. Después de subir dos horas y apreciar unas vistas fascinantes sobre el valle de Santa Teresa, llegarás a Llactapata (2,700 m / 8,858 pies), sitio arqueológico inca ubicado en frente de Machu Picchu.

Llactapata es el primer complejo inca que verás en la caminata, conocerás todo sobre los misterios de esta antigua cultura y el sitio extraordinario. Incluso desde aquí, podrás dar un primer vistazo a Machu Picchu y Huayna Picchu. Nuestro guía te explicará sobre la historia de los incas mientras tomas todas las fotos que quieras como recuerdo para compartir tus fantásticas experiencias con tus amigos y familiares en casa.

Después, descenderás durante una hora y media y tendrás la oportunidad de ver a lo largo del camino la ciudadela inca, Machu Picchu, lo que animará



tu expectativa para hacer más emocionante el día de mañana. Nos detendremos en Aobamba para almorzar antes de continuar por media hora hacia Hidroeléctrica (1,800 m / 5,906 pies). Uno de los lugares más impresionantes de este tramo es la cascada artificial de 250 metros de altura que genera electricidad para toda la ciudad de Cusco.

Una vez en Hidroeléctrica, abordarás el tren que te conducirá hacia Aguas Calientes, apreciando los mejores paisajes durante el trayecto. Una vez que estés en la pequeña ciudad, disfrutarás de una cena en un exclusivo restaurante y pasarás la noche en un cómodo hotel.

Nota: Durante la temporada de lluvias, la caminata por el sendero de Llactapata no está garantizada al 100 % por razones de seguridad. Cuando hay fuertes lluvias frecuentes, este sendero puede llegar a ser muy peligroso.



DATOS DEL DÍA

- » COMIDAS:
Desayuno, almuerzo y cena
- » ALOJAMIENTO:
Hotel cómodo
- » NIVEL DE DIFICULTAD:
Desafiante
- » DISTANCIA DE CAMINATA:
25 km / 15.53 millas
- » TIEMPO DE CAMINATA:
8 - 9 horas
- » ALTURA INICIAL:
2,000 m / 6,562 pies
- » ALTURA MÍNIMA:
1,800 m / 5,906 pies
- » ALTURA MÁXIMA:
2,800 m / 9,186 pies
- » ALTITUD DEL ALOJAMIENTO:
2,040 m / 6,693 pies

Ofrecemos una selección de hoteles bien ubicados en la ciudad con habitaciones cómodas y decoradas con buen criterio. Encontrarás habitaciones y camas impecables, así como baños y duchas adecuados. Es un lugar perfecto para descansar antes del día más importante de tu viaje.

- » Individual, doble, matrimonial y triple
- » Comedor y cocina
- » Servicios higienicos y ducha caliente
- » Wi-Fi

1. Primera vista del Imponente Machu Picchu desde el mirador Llactapata
2. Sitio Arqueológico de Llactapata
3. Puente sobre el bosque amazónico en Aobamba
4. Aguas Calientes
5. Cómodo hotel en Aguas Calientes
6. Habitaciones cómodas

DÍA 05

Aguas Calientes - Machu Picchu -
Ollantaytambo - Cusco

Recorre por la increíble ciudadela inca de Machu Picchu

Hoy es el día que has estado esperando desde que empezaste tu caminata. Por fin visitarás una de las siete maravillas del mundo y Patrimonio de la Humanidad por la UNESCO, Machu Picchu. Tendrás que madrugar para evitar las multitudes y disfrutar de la serenidad del lugar con la luz de la mañana.

Al llegar a la ciudadela inca en bus, disfrutarás de una visita guiada de aproximadamente dos horas a este increíble sitio antiguo para ver templos, casas, palacios, campos de cultivo, entre otros. Quedarás impresionado por la inteligencia de los incas en cuanto a los trabajos de ingeniería, que estaba muy adelantado a su tiempo y sigue siendo un misterio en muchos aspectos.

Los incas no disponían de las herramientas que utilizamos en la actualidad, pero aún así fueron capaces de construir y organizar su comunidad en la ladera de una montaña e incluso crear un sistema de agua con acueductos y canales.



1



2





3

Dato extra: Cuando un guía peruano mostró este lugar a Hiram Bingham, estaba casi irreconocible, cubierto de espesa vegetación y en estado de deterioro. Desde entonces, ha sido limpiado y restaurado; en la actualidad, está protegido y atesorado por personas de todos los rincones del mundo.

Después de tu visita guiada, podrás optar por subir a la montaña Huayna Picchu (2,720 m / 8,924 pies) o a la montaña Machu Picchu (3,000 m / 9,843 pies), si reservaste tus entradas con anticipación. Estos recorridos te tomarán dos y tres horas de subida y bajada, respectivamente.

Más tarde, regresaremos a Aguas Calientes para almorzar antes de abordar el tren Vistadome hasta Ollantaytambo apreciando las mejores vistas panorámicas del camino. Al llegar a Ollantaytambo, nuestro transporte privado te recogerá y te llevará de retorno a tu hotel en Cusco. Finalmente, tomarás un merecido descanso; sin embargo, tu corazón seguirá latiendo al ritmo de los andes durante muchas semanas, meses y años.



DATOS DEL DÍA

- » **COMIDAS**
Desayuno
- » **DIFICULTAD**
Fácil
- » **DURACIÓN DE LA ACTIVIDAD**
2 a 3 horas explorando Machu Picchu
- » **ALTITUD DE LA CIUDADELA MACHU PICCHU**
2,430 m / 7,972 pies
- » **MONTAÑAS OPCIONALES**
Moderado a desafiante
- » **ALTITUD DE LA MONTAÑA MACHU PICCHU**
3,000 m / 9,843 pies (3 a 4 horas)
- » **ALTITUD DE LA MONTAÑA HUAYNA PICCHU**
2,720 m / 8,924 pies (2 horas)
- » **ALTITUD DE LA MONTAÑA HUCHUY PICCHU**
2,497 m / 8,192 pies (1.5 horas)

1. Machu Picchu, maravilla inca
2. Impresionante arquitectura inca en el complejo Machu Picchu
3. Templo del condor
4. Terrazas en Machu Picchu
5. Templo del Sol
6. Detalle de la arquitectura inca

INCLUSIONES



¿QUÉ ESTÁ INCLUIDO?

» Permisos y entradas

- Boleto de entrada para la caminata a Salkantay
- Boleto de ingreso a las aguas termales de Cocalmayo
- Boleto de ingreso al sitio arqueológico de Machu Picchu (Circuito 2)

» Servicio de alta calidad y seguridad

- Reunión informativa previa a la salida

Te reunirás con tu guía de trekking y grupo en nuestra oficina para una orientación antes de tu caminata. Allí, te proporcionaremos las bolsas de lona, que nuestros caballos llevarán. La reunión será a las 5:00 p.m. antes de que comience el viaje.

- Guía turístico experimentado

Nuestros guías turísticos oficiales hablan inglés y español. Todos ellos son egresados de la carrera profesional de Turismo de la Universidad Nacional San Antonio Abad del Cusco. Los elegimos por su profesionalismo, experiencia, responsabilidad, seriedad, pasión desenfrenada por explorar y sincero deseo de compartir con orgullo nuestra cultura e historia. Él te mantendrá seguro, sano y cómodo en tu caminata para que puedas disfrutar de tu tiempo sin preocupaciones.

- Equipo de campamento privado

Tenemos amplios comedores y una cocina en cada campamento, donde podrás disfrutar de tu comida cómodamente. Además, todo nuestro equipo como: mesas, sillas y utensilios de cocina, serán transportados por nuestros caballos.

- Una bolsa de lona

En la caminata, puedes llevar tus pertenencias personales, hasta un máximo de 7 kg / 15.4 lb (este peso incluye tu bolsa de dormir).

- Bolsa de dormir

Nuestras bolsas de dormir son eficaces y duraderas para protegerte de temperaturas tan bajas como -18°C (0°F). Tienen forma de momia e incluyen un forro para dormir. Las bolsas se limpian después de ser utilizadas y tienen un uso máximo de 30 viajes.

- Bastones de trekking con puntas de goma (par)

- Botiquín médico o de primeros auxilios

Todos los guías de Salkantay Trekking han recibido formación especializada en primeros auxilios. Realizamos sesiones de formación obligatorias con nuestros guías cada mes de febrero. El guía siempre llevará un botiquín de primeros auxilios para atender emergencias básicas del viajero (mal de altura, diarrea, cortes, raspaduras, etc.) así como oxígeno. Si es necesario, te evacuaremos del camino lo más rápido posible y nos aseguraremos de que llegues a una clínica para recibir tratamiento.

- Servicios adicionales incluidos en nuestro programa

Creemos que la atención a los pequeños detalles es lo que nos diferencia de otras empresas locales. Recibirás una funda para proteger tu mochila en el camino y un poncho para la lluvia.

- Cabalgata de Soraypampa hasta el Abra Salkantay (Día 2)

- Servicio de atención al cliente 24/7

Tenemos servicio telefónico disponible las 24 horas del día para facilitar la comunicación con Salkantay Trekking antes de la caminata.

- Teléfono Satelital

Nuestra principal prioridad siempre será la tranquilidad de nuestros clientes. Todos nuestros guías están preparados para emergencias en la montaña; sin embargo, hacer una llamada telefónica al médico, hospital o amigo te ayudará a sentirte más seguro. Por esta razón, cada guía de Salkantay Trekking tiene un teléfono satelital que se puede usar en cualquier lugar de la montaña para llamar a todas partes del mundo en caso de emergencia.

» Alojamiento

- Alojamiento en Campamentos Privados



Sky Camp



Andean Huts



Jungle Domes

Como nuestros antepasados, somos muy considerados con la Pachamama (Madre Tierra). Por ello, nuestros campamentos y lodges están adaptados al entorno para no generar impactos negativos.

- Hotel en Aguas Calientes

La última noche de esta caminata se pasa en un hotel en Aguas Calientes con una habitación doble o triple, baño privado, ducha con agua caliente, WiFi, desayuno y resguardo de equipaje mientras visitas Machu Picchu.

» Comidas

- 5 desayunos, 4 almuerzos y 4 cenas

Nuestro chef prepara los mejores deliciosos platos en medio de la montaña. ¡A nuestros pasajeros les encanta nuestra comida! Respetamos todas las dietas (los menús vegetarianos, veganos o especiales están disponibles sin costo adicional), así que avisanos si tienes alguna alergia o restricción en particular en tu formulario de reserva y recuérdaselo a tu guía durante la sesión informativa. Disfrutarás del desayuno, el almuerzo y la cena, además de bebidas calientes y bocadillos.

- Agua para la caminata

Te proporcionaremos agua hervida, filtrada y refrigerada durante tu caminata, desde tu almuerzo en Soraypampa hasta tu desayuno en Lucmabamba. Para ello, es necesario llevar una botella de agua vacía o camel bag (mochila litrera), recomendamos una capacidad de 2 litros.

- Té para despertar

Cada mañana en el campamento, te despertarán con una taza de mate de coca. Nuestro personal te llevará el mate a tu cama para que te calientes de adentro hacia afuera antes de empezar el día.

- Hora del té o Happy hour

Todas las tardes antes de la cena, los cocineros te proporcionarán palomitas de maíz, galletas, café, chocolate caliente, té, agua caliente, etc. Después de un largo día de caminata, no tendrás que esperar hasta la cena para relajarte, calentarte y disfrutar de un bocadillo.

- Snacks en el camino todos los días

Antes de comenzar tu caminata, el guía turístico te proporcionará una bolsa de tela con frutas locales, galletas, chocolate, caramelos, etc. Cada mañana, la rellenaremos para que puedas disfrutar de tus bocadillos durante la caminata.

- Una bolsa de tela para refrigerios por persona

Para evitar el uso de bolsas de plástico que contaminan nuestro medio ambiente, te daremos una bolsa de tela para tus snacks.

- Productos para la higiene

Te proporcionaremos una toalla pequeña y jabón antes de cada comida para limpiarte las manos.

» Transporte

- Transporte

- Día 1: Por la mañana te recogeremos en tu hotel y viajarás en nuestro transporte privado a Challacancha, el punto de partida de la caminata.
- Día 3: Transporte privado desde Lucmabamba/ La Playa hasta los baños termales de Cocalmayo.
- Día 5: Boleto de bus de ida y vuelta desde Aguas Calientes Machu Picchu (Día 5)
- Día 5: Transporte privado desde la estación de tren de Ollantaytambo hasta tu hotel en Cusco.

- Boletos de Tren

- Día 4: Boleto de tren de Hidroeléctrica a Aguas Calientes (Día 4)
- Día 5: De Aguas Calientes a Ollantaytambo

- Transporte de pertenencias personales

Los días 1, 2 y 3, **las mulas de carga** llevarán todo el equipo del campamento y tus equipajes permitidos (7 kg / 15.4 lb). Los arrieros se encargarán de tu bolsa de lona y tus objetos personales.

El día 4, tu bolsa de lona se llevará en carro y luego en tren.

¿QUÉ NO ESTÁ INCLUIDO?

» Montaña Huayna Picchu

Puedes escalar la famosa montaña que siempre ves en las fotos detrás del sitio arqueológico de Machu Picchu. Son 45 minutos de subida y bajar puede ser aterrador si le temes a las alturas. Puedes realizar esta excursión una vez finalice tu visita guiada a Machu Picchu. El permiso debe emitirse con al menos un mes de anticipación debido a la alta demanda. Ten en cuenta que podría haber cambios para proteger tu integridad, principalmente debido a las condiciones climáticas.

- El boleto a la montaña Huayna Picchu tiene un costo adicional de US\$ 60.00 por persona.

» Montaña Machu Picchu

La Montaña Machu Picchu es otra de las montañas que rodean el sitio arqueológico de Machu Picchu. Ofrece senderos menos empinados, más anchos y visualmente menos aterrizantes que Huayna Picchu y se tarda una hora y media en llegar a la cima. Esta caminata requiere un boleto de entrada que podemos reservar si tenemos tiempo de antelación.

- El boleto a la montaña Machu Picchu tiene un costo extra de US\$ 60.00 por persona.

» Almuerzo en Aguas Calientes y cena en Cusco (Día 5)

» Ropa y equipo personal de caminata

» Seguro de Viaje

» Propinas para el personal

La propina es usual en cualquier excursión a Machu Picchu. Aunque pagamos buenos sueldos a todo nuestro equipo, siempre se agradece algo extra, sobre todo teniendo en cuenta el arduo trabajo que realizan. Por lo general, los participantes del grupo juntan sus propinas para repartirlas entre los arrieros y los cocineros.



» Costos adicionales o retrasos fuera de nuestro control

Deslizamientos de tierra, malas condiciones climáticas, modificaciones de itinerario debido a un problema de seguridad, enfermedad, pandemias, cambios en las políticas gubernamentales, inestabilidad política, huelgas, caso fortuito, etc.

ANTES DE VIAJAR

Queremos que tu viaje a Perú sea lo más memorable y despreocupado posible. En esta sección, encontrarás las respuestas a todas las preguntas que tienes sobre viajar con Salkantay Trekking. Por favor, lee la siguiente información cuidadosamente, te ayudará con cualquier pregunta sobre nuestros servicios.

» ¿Es para mí?

La caminata de Salkantay a Machu Picchu es una excelente alternativa a la ruta del Camino Inca y es más adecuada para los excursionistas aventureros que son capaces de soportar mayores altitudes y recorrer distancias largas. El ascenso para llegar al famoso Abra Salkantay (4,630 m / 15,190 pies) no es demasiado agotador ni muy empinado, ya que se encuentra al principio de la ruta. Sin embargo, requiere resistencia y un poco de tiempo en Cusco para acostumbrarte al clima antes de comenzar el senderismo.

» ¿Cuántos días necesito para aclimatarme en Cusco antes de la caminata?

Es muy importante estar bien aclimatado a la altitud antes de hacer una caminata. Te recomendamos que llegues a Cusco por lo menos 2 o 3 días antes de que comiences la caminata para ayudar a adaptarte y evitar posibles problemas con el mal de altura durante el recorrido.

Es probable que ya hayas estado en otra zona de Perú a gran altitud antes de llegar a Cusco. En este caso, te recomendamos que descanses un día entero en Cusco para recuperarte de tu viaje, así disfrutar de las vistas y sonidos de Cusco antes de partir a la caminata.

Aquí encontrarás algunas sugerencias de actividades para realizar en los alrededores de Cusco antes de comenzar tu caminata de aventura:



City Tour



Valle Sagrado



Maras Moray

» Reunión informativa o briefing

Todas las reuniones informativas se realizan a las 5:00 pm un día antes del viaje, en nuestra oficina principal en Cusco (o en tu hotel). Las reuniones duran aproximadamente de 30 a 45 minutos. En caso de que no puedas asistir, tendrás que coordinar otra hora por correo electrónico, por llamada o en la oficina de Salkantay Trekking.

» Pago del saldo de la caminata (en Cusco)

El tour debe pagarse en su totalidad como máximo 2 días antes de tu salida. De lo contrario, tu reserva no estará confirmada.

Te agradeceríamos que realices el pago de saldo del tour (en dólares americanos o en soles peruanos) en nuestra oficina en Cusco. Tienes la posibilidad de retirar dinero de varios cajeros automáticos ubicados en el centro histórico. También aceptamos pagos online con PAYPAL o TARJETA, pero tendrás que añadir un cargo adicional de 5% (cobrado por Niubiz y PayPal). No aceptamos cheques bancarios ni cheques de viaje como medios de pago.

» Bolsa de viaje o maletín de lona

La tarde previa al inicio de la caminata, te entregaremos una bolsa de lona para guardar tu ropa y otros artículos indispensables durante el recorrido. Nuestros arrieros se encargarán de transportarla y te la entregarán al llegar a cada campamento. Es importante tener en cuenta que no podrás acceder a los artículos que estén en la bolsa hasta el final de cada día.

El peso máximo permitido es de 7 kg / 15.4 libras, que incluye el peso de tu bolsa de dormir, ropa y otros objetos personales. Miden 60 x 24 x 22 cm (23.6 x 9.4 x 8.7 pulgadas).

» ¿Puedo guardar mi equipaje en la oficina?

¡Por supuesto! Durante el viaje, puedes guardar tu equipaje principal, sin costo, en nuestra oficina (lo puedes coordinar con nosotros el día de la reunión informativa o por correo electrónico)

También puedes guardar lo que no necesites durante el viaje en tu hotel. Casi todos los hoteles ofrecen este servicio de forma gratuita. No dejes objetos de valor en las maletas, guárdalos en la caja fuerte del hotel y pide un recibo detallado (en el improbable caso de robo, muchas compañías de seguros exigen que tengas una

copia del recibo). Lo mejor es poner los objetos, como las tarjetas de crédito, dentro de un sobre cerrado y firmado para mayor tranquilidad.

» Recojo de los clientes

Por favor toma en cuenta:

- Todos los recojos se realizan dentro de la ciudad del Cusco, pero te recomendamos reservar un hotel en el centro histórico con buena ubicación.
- Nuestro guía o personal te confirmará la hora de recojo un día antes del tour.
- Debido a las condiciones del tráfico, la hora de recojo puede variar entre 30 a 45 minutos.
- Cusco es una ciudad antigua con muchas calles estrechas y empedradas. Algunos hoteles y Airbnbs están situados en calles sin acceso a los carros o en subidas largas y empinadas, lo que dificulta el traslado de tu equipaje. Te recomendamos encarecidamente que reserves un alojamiento con fácil acceso.

» Regreso a Cusco

El regreso de Machu Picchu requiere bastante logística, pero no te preocupes. ¡Todo está incluido en tu tour!

- En Machu Picchu, subirás a un bus que te llevará durante 25 minutos a la pequeña ciudad de Aguas Calientes. Abordarás el bus según el orden de llegada.
- En Aguas Calientes, tomarás un tren hacia Ollantaytambo (o Poroy). Tu guía te dará los boletos de tren donde se indica la hora de embarque. Asegúrate de estar en la estación 30 minutos antes. El tren de Aguas Calientes a Ollantaytambo tarda 1 hora con 45 minutos.
- Una vez que llegues a la estación, nuestro representante, identificado con la ropa de Salkantay Trekking, te estará esperando para llevarte a Cusco o directamente a tu hotel. El viaje de Ollantaytambo a Cusco dura 1 hora y 30 minutos.
- En Cusco, dependiendo de la ubicación de tu hotel, te llevaremos en un carro más pequeño de nuestra empresa (Hyundai H1) para llegar más rápido a tu hotel.

» Viajes en grupo

Los viajes en grupo están formados por diferentes tipos de personas, por lo que las condiciones físicas y las edades pueden variar. Al aceptar formar parte de un tour en grupo, también estarás de acuerdo con que algunas personas pueden caminar más rápido o más lento que tú. Por lo tanto, cada persona puede ir a su propio ritmo en la ruta.

Puede ocurrir que un grupo desee modificar el recorrido; sin embargo, el guía decidirá si dichos cambios son posibles después de consultar con todos los integrantes.

» Huelgas y manifestaciones

Las huelgas y manifestaciones son habituales en Perú, lo que puede interrumpir algunos de nuestros viajes. Las carreteras o vías de tren pueden ser tomadas o bloqueadas. Sin embargo, trataremos de mantener tu viaje tal y como estaba previsto inicialmente, aunque ello implique que salgamos una noche antes de la fecha prevista.

En caso de cambios o cancelaciones, nuestro departamento de operaciones coordinará todo contigo. Tu seguridad es nuestra máxima prioridad, por lo que tomaremos las decisiones para protegerte.

» Objetos perdidos

Por favor, presta atención al lugar donde dejas tus cosas y recuerda recogerlo todo cada vez que salgas de un lugar o transporte. Tú eres el único responsable de tus cosas durante el tour.

¿QUÉ DEBES TRAER?

- » Pasaporte vigente
- » Dinero extra (recomendado soles)
- » Medicamentos personales
- » Botella de agua o camelbak - (opcional pastillas purificadoras)
- » Bloqueador solar 70+ o mas
- » Repelente de insectos
- » Productos de aseo personal
- » Botas/zapatos de montaña (de preferencia impermeables)
- » Calzado ligero o sandalias
- » Pantalones para caminata (*)
- » Calcetines de caminata
- » Pantalones térmicos
- » Shorts
- » Escarpines impermeables
- » Camisetas manga larga
- » Casaca térmica
- » Casaca impermeable
- » Poncho impermeable
- » Guantes de lana o impermeables
- » Sombrero que proteja cara y cuello
- » Gorro de lana
- » Pañuelo para cuello o buff
- » Lentes con protección UV
- » Mochila para caminata mediana (15 a 25 litros)
- » Cámara con cargador
- » Batería externa
- » Snacks: barras energéticas, electrolitos, frutos secos, geles energéticos, etc
- » Traje de baño
- » Toalla
- » Linterna



*Es aconsejable llevar pantalones impermeables durante la temporada de lluvias (de septiembre a marzo).



Salkantay
TREKKING
Trek & Expeditions Specialists

www.caminosalkantay.com



info@salkantaytrekking.com



+51 958 191 179



Calle Triunfo 346
Plaza de Armas Cusco



De Lunes a Sábado de 9:00 am a 7:00 pm